

NÁVRH VYTÝČOVACÍ SÍTĚ km 151,900 – 152,000
k.ú. Mírošovice u Říčan (KMD)

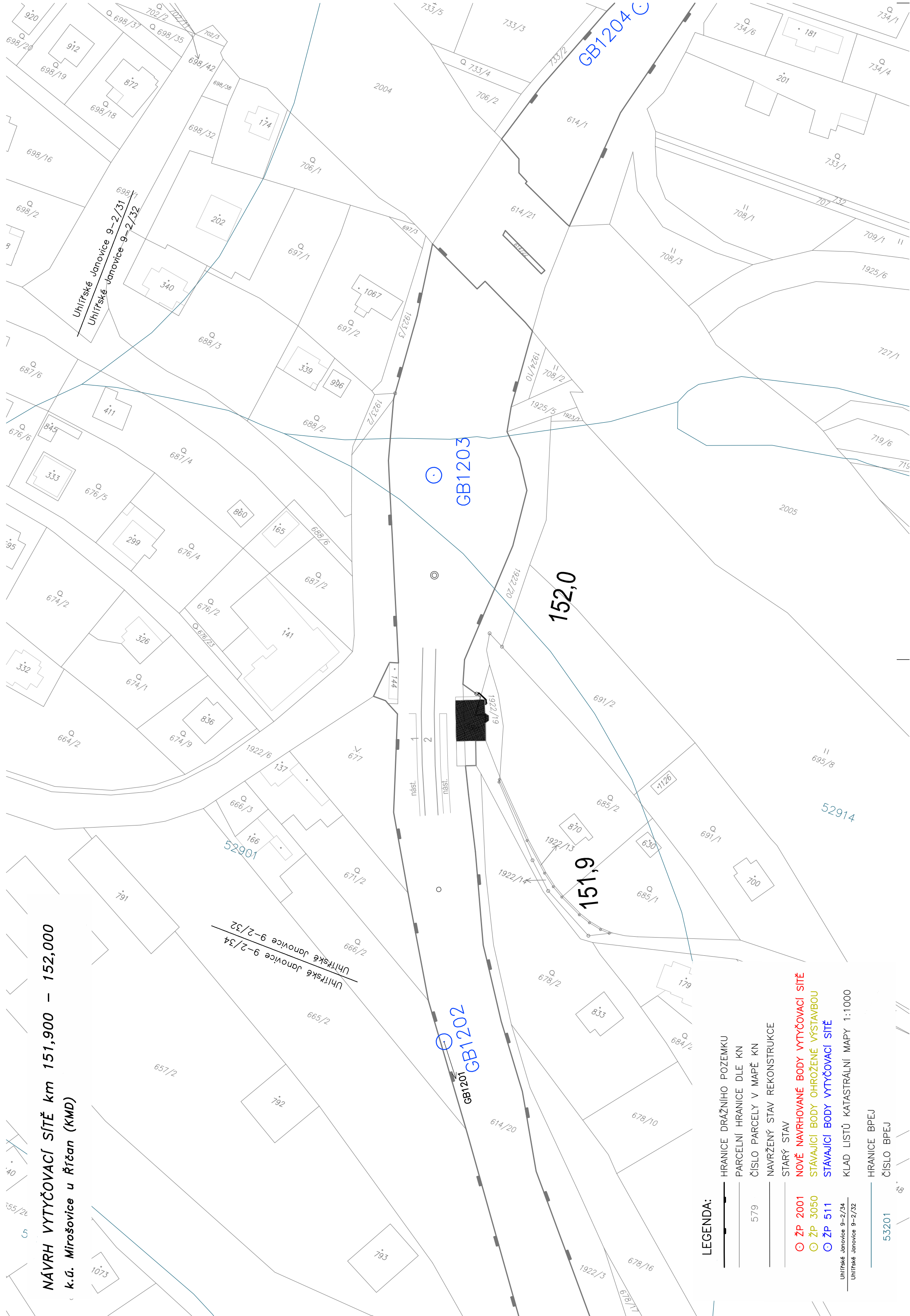
LEGENDA:



- HRANICE DRAŽNÍHO POZEMKU
- PARCELNÍ HRANICE DLE KN
- ČÍSLO PARCELY V MAPĚ KN
- NÁVRŽENÝ STAV REKONSTRUKCE
- STÁRÝ STAV
- NOVĚ NAVRHOVANÉ BODY VYTÝČOVACÍ SÍTĚ
- STÁVAJÍCÍ BODY OHROŽENÉ VÝSTAVBOU
- STÁVAJÍCÍ BODY VYTÝČOVACÍ SÍTĚ
- KLAD LISTŮ KATASTRÁLNÍ MAPY 1:1000

Uhlířské Janovice 9-2/34
Uhlířské Janovice 9-2/32

HRANICE BPEJ
ČÍSLO BPEJ

53201



Odpovědný projektant:		Helena Zahradníková			
Vypracoval:		Ing. Michal Bašťán			
Kontroloval:					
Objednatel:		Správa železniční dopravní cesty, s.o.		Žukovova 79/60, 400 03 Ústí nad Labem projekce@progi.cz Tel: 411 198 004	
IČO:		70994234, Diážděná 1003/7, Nové Město, 110 Praha 1		Číslo projektu: 67/2017	
Stavba:				Datum: 11/2017	
"TOA POINT NRZO" - SO 04 - Mírošovice u Prahy				Stupeň: PROJEKT	
				Měřítko: 1 : 1 000	
				Část: Číslo výkresu: 1	
NÁVRH VYTÝČOVACÍ SÍTĚ km 151,900 - 152,000				I.3.2	